



РЕПУБЛИКА СРБИЈА
АУТОНОМНА ПОКРАЈИНА ВОЈВОДИНА
ОПШТИНА СРБОБРАН
ОПШТИНСКА УПРАВА

**ПЛАН ДЕТАЉНЕ РЕГУЛАЦИЈЕ
РЕЦИКЛАЖНОГ ДВОРИШТА СА ОБЈЕКТОМ ЗА
СМЕШТАЈ ЖИВОТИЊСКОГ ОТПАДА I КАТЕГОРИЈЕ
И ПРИХВАТИЛИШТЕМ ЗА ЖИВОТИЊЕ**

- МАТЕРИЈАЛ ЗА РАНИ ЈАВНИ УВИД -



ЈП „ЗАВОД ЗА УРБАНИЗАМ ВОЈВОДИНЕ“ НОВИ САД



Е - 2631


ОДГОВОРНИ УРБАНИСТА

Радомир Овука, дипл.инж.арх.



ДИРЕКТОР

Предраг Кнежевић, дипл.правник



Србобран, децембар 2017. година

**НАЗИВ ПЛАНСКОГ
ДОКУМЕНТА:**

ПЛАН ДЕТАЉНЕ РЕГУЛАЦИЈЕ
рециклажног дворишта са објектом за
смештај животињског отпада I категорије и
прихватилиштем за животиње - Материјал
за рани јавни увид

НАРУЧИЛАЦ:

ОПШТИНА СРБОБРАН

НОСИЛАЦ ИЗРАДЕ ПЛАНА:

ОПШТИНСКА УПРАВА
Одељење за урбанизам, стамбено-
комуналне послове и заштиту животне
средине

ОБРАЂИВАЧ ПЛАНА:

ЈП „Завод за урбанизам Војводине“
Нови Сад, Железничка 6/III

ДИРЕКТОР:

Предраг Кнежевић, дипл.правник

ПОМОЋНИК ДИРЕКТОРА:

Бранислава Топрек, дипл.инж.арх.

Е-БРОЈ:

2631

ОДГОВОРНИ УРБАНИСТА:

Радомир Овука, дипл.инж.арх.

СТРУЧНИ ТИМ:

Радомир Овука, дипл.инж.арх.
Зорица Санадер, дипл.инж.елек.
Зоран Кордић, дипл.инж.саобр.
Далибор Јурица, дипл.инж.геод.
Бранко Миловановић, дипл.инж.мелио.
Милан Жижић, дипл.инж.маш.
Славица Пивнички, дипл.инж.пејз.арх.
Тања Топо маст.инж.зашт.жив.сред.
Теодора Томин Рутар, дипл. прав.
Радован Ристић, електро. техничар
Ђорђе Кљаић, техничар
Драгана Матовић, оператер
Душко Ђоковић, копирант





ИЗВОД О
РЕГИСТРАЦИЈИ
ПРИВРЕДНОГ СУБЈЕКТА



Република Србија
Агенција за привредне регистре

ОСНОВНИ ИДЕНТИФИКАЦИОНИ ПОДАТАК

Матични / Регистарски број 08068313

СТАТУС

Статус привредног субјекта Активно привредно друштво

ПРАВНА ФОРМА

Правна форма Јавно предузеће

ПОСЛОВНО ИМЕ

Пословно име

JAVNO PREDUZEĆE ZA PROSTORNO I URBANISTIČKO
PLANIRANJE I PROJEKTOVANJE ZAVOD ZA URBANIZAM
VOJVODINE NOVI SAD

Скраћено пословно име

JP ZAVOD ZA URBANIZAM VOJVODINE NOVI SAD

ПОДАЦИ О АДРЕСАМА

Адреса седишта

Општина

Нови Сад - град

Место

Нови Сад, Нови Сад - град

Улица

Железничка

Број и слово

6/III

Спрат, број стана и слово

/ /

ПОСЛОВНИ ПОДАЦИ

Подаци оснивања

Датум оснивања

16. фебруар 1959

Време трајања

Време трајања привредног субјекта

Неограничено

Претежна делатност

Шифра делатности

7111

Назив делатности

Архитектонска делатност

Остали идентификациони подаци

Порески Идентификациони Број (ПИБ)

100482355

Подаци од значаја за правни промет
Текући рачуни

355-0003200607844-83
355-0003200607846-77
355-0003200229149-07
840-0000000714743-84
355-0003200222069-04
355-0003200314850-51
160-0000000416883-48
160-0050370002379-64



Подаци о статусу / оснивачком акту

Датум важећег статута

20. октобар 2017

Датум важећег оснивачког акта

9. новембар 2017

Законски (статутарни) заступници

Физичка лица

1.	Име	Предраг	Презиме	Кнежевић
	ЈМБГ	1611976820129		
	Функција	Директор		
	Ограничење супотписом	не постоји ограничење супотписом		

Надзорни одбор

Председник надзорног одбора

Име	Младен	Презиме	Тадић
ЈМБГ	2401981300078		

Чланови надзорног одбора

1.	Име	Бранка	Презиме	Митровић
	ЈМБГ	1802958805015		
2.	Име	Никола	Презиме	Крнета
	ЈМБГ	0201983800047		

Чланови / Сувласници

Подаци о члану

Назив	ОПШТИНА СЕЧАЊ

Подаци о капиталу

Новчани

износ

датум

Уписан: 80.042,71 RSD

износ

датум

Уплаћен: 80.042,71 RSD

30. мај 2017

износ(%)

Сувласништво удела од 0,20000

Подаци о члану

Назив

ОПШТИНА СЕНТА

Подаци о капиталу

Новчани

износ

датум

Уписан: 80.042,71 RSD

износ

датум

Уплаћен: 80.042,71 RSD

11. мај 2017

износ(%)

Сувласништво удела од 0,20000

Подаци о члану

Назив

ОПШТИНА СРБОБРАН

Подаци о капиталу

Новчани

износ

датум

Уписан: 80.042,71 RSD

износ

датум

Уплаћен: 80.042,71 RSD

5. мај 2017

износ(%)

Сувласништво удела од 0,20000

Подаци о члану

Назив

ОПШТИНА СРЕМСКИ КАРЛОВЦИ

Подаци о капиталу

Новчани

износ

датум

Уписан: 80.042,71 RSD

износ

датум

Уплаћен: 80.042,71 RSD

8. мај 2017

Сувласништво удела од **износ(%)**
0,20000

Подаци о члану

Назив

ОПШТИНА ТИТЕЛ

Подаци о капиталу

Новчани

износ

датум

Уписан: 80.042,71 RSD

износ

датум

Уплаћен: 80.042,71 RSD

4. мај 2017

Сувласништво удела од **износ(%)**
0,20000

Подаци о члану

Назив

ОПШТИНА ЧОКА

Подаци о капиталу

Новчани

износ

датум

Уписан: 80.042,71 RSD

износ

датум

Уплаћен: 80.042,71 RSD

26. мај 2017

Сувласништво удела од **износ(%)**
0,20000

Подаци о члану

Назив

ОПШТИНА БАЧ

Подаци о капиталу

Новчани

износ

датум

Уписан: 80.042,71 RSD

износ

датум

Уплаћен: 80.042,71 RSD

12. мај 2017

износ(%)

Сувласништво удела од 0,20000

Подаци о члану

Назив

ОПШТИНА БЕОЧИН

Подаци о капиталу

Новчани

износ

датум

Уписан: 80.042,71 RSD

износ

датум

Уплаћен: 80.042,71 RSD

26. април
2017

износ(%)

Сувласништво удела од 0,20000

Подаци о члану

Назив

ОПШТИНА БАЧКА ТОПОЛА

Подаци о капиталу

Новчани

износ

датум

Уписан: 80.042,71 RSD

износ

датум

Уплаћен: 80.042,71 RSD

24. мај 2017

износ(%)

Сувласништво удела од **0,20000**

Подаци о члану

Назив

ОПШТИНА БЕЧЕЈ

Подаци о капиталу

Новчани

износ

датум

Уписан: 80.042,71 RSD

износ

датум

Уплаћен: 80.042,71 RSD

17. мај 2017

износ(%)

Сувласништво удела од **0,20000**

Подаци о члану

Назив

ОПШТИНА БАЧКИ ПЕТРОВАЦ

Подаци о капиталу

Новчани

износ

датум

Уписан: 80.042,71 RSD

износ

датум

Уплаћен: 80.042,71 RSD

2. јун 2017

износ(%)

Сувласништво удела од **0,20000**

Подаци о члану

Назив

ОПШТИНА ВРБАС

Подаци о капиталу

Новчани

износ

датум

Уписан: 80.042,71 RSD

износ

датум

Уплаћен: 80.042,71 RSD

29. мај 2017



износ(%)	
Сувласништво удела од	<div style="border: 1px solid black; display: inline-block; padding: 2px 10px;">0,20000</div>

Подаци о члану

Назив

ОПШТИНА ЖАБАЉ

Подаци о капиталу

Новчани

износ	датум
Уписан: 80.042,71 RSD	

износ	датум
Уплаћен: 80.042,71 RSD	3. мај 2017

износ(%)	
Сувласништво удела од	<div style="border: 1px solid black; display: inline-block; padding: 2px 10px;">0,20000</div>

Подаци о члану

Назив

ОПШТИНА ЖИТИШТЕ

Подаци о капиталу

Новчани

износ	датум
Уписан: 80.042,71 RSD	

износ	датум
Уплаћен: 80.042,71 RSD	26. мај 2017

износ(%)	
Сувласништво удела од	<div style="border: 1px solid black; display: inline-block; padding: 2px 10px;">0,20000</div>

Подаци о члану

Назив

ОПШТИНА ИНЂИЈА

Подаци о капиталу

Новчани

износ	датум
Уписан: 80.042,71 RSD	

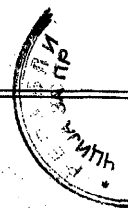
износ	датум
-------	-------

Уплаћен: 80.042,71 RSD

12. мај 2017

износ(%)

Сувласништво удела од 0,20000



Подаци о члану

Назив

ОПШТИНА ИРИГ

Подаци о капиталу

Новчани

износ

датум

Уписан: 80.042,71 RSD

износ

датум

Уплаћен: 80.042,71 RSD

12. април
2017

износ(%)

Сувласништво удела од 0,20000

Подаци о члану

Назив

ОПШТИНА КАЊИЖА

Подаци о капиталу

Новчани

износ

датум

Уписан: 80.042,71 RSD

износ

датум

Уплаћен: 80.042,71 RSD

26. мај 2017

износ(%)

Сувласништво удела од 0,20000

Подаци о члану

Назив

ОПШТИНА МАЛИ ИЂОШ

Подаци о капиталу

Новчани

износ

датум

Уписан: 80.042,71 RSD

износ

датум

Уплаћен: 80.042,71 RSD

2. јун 2017

износ(%)

Сувласништво удела од

0,20000

Подаци о члану

Назив

ОПШТИНА НОВА ЦРЊА

Подаци о капиталу

Новчани

износ

датум

Уписан: 80.042,71 RSD

износ

датум

Уплаћен: 80.042,71 RSD

16. мај 2017

износ(%)

Сувласништво удела од

0,20000

Подаци о члану

Назив

ОПШТИНА НОВИ КНЕЖЕВАЦ

Подаци о капиталу

Новчани

износ

датум

Уписан: 80.042,71 RSD

износ

датум

Уплаћен: 80.042,71 RSD

10. мај 2017

износ(%)

Сувласништво удела од

0,20000

Подаци о члану

Назив

ОПШТИНА ПЛАНДИШТЕ

Подаци о капиталу

Новчани

износ

датум

Уписан: 80.042,71 RSD

износ

датум

Уплаћен: 80.042,71 RSD

23. мај 2017



износ(%)

Сувласништво удела од

0,20000

Подаци о члану

Пословно име

АУТОНОМНА ПОКРАЈИНА ВОЈВОДИНА

Подаци о капиталу

Новчани

износ

датум

Уписан: 659.968,59 EUR, у противвредности од
40.021.353,26 RSD

износ

датум

Уплаћен: 659.968,59 EUR, у противвредности од
40.021.353,26 RSD

30. јун 2002

износ(%)

Сувласништво удела од

95,20000

Подаци о члану

Назив

ОПШТИНА АПАТИН

Подаци о капиталу

Новчани

износ

датум

Уписан: 80.042,71 RSD

износ

датум

Уплаћен: 80.042,71 RSD

6. септембар
2017

износ(%)

Сувласништво удела од

0,20000

Подаци о члану

Назив

ОПШТИНА АДА

Подаци о капиталу

Новчани

износ

датум

Уписан: 80.042,71 RSD

износ

датум

Уплаћен: 80.042,71 RSD

31. август
2017

износ(%)

Сувласништво удела од 0,20000

Подаци о члану

Пословно име

ГРАД КИКИНДА

Подаци о капиталу

Новчани

износ

датум

Уписан: 80.042,71 RSD

износ

датум

Уплаћен: 80.042,71 RSD

21. август
2017

износ(%)

Сувласништво удела од 0,20000

Основни капитал друштва

Новчани

износ

датум

Уписан: 659.968,59 EUR, у противвредности од
40.021.353,26 RSD

износ

датум

Уписан: 1.680.896,91 RSD

износ

датум

Уписан: 240.128,13 RSD

износ

датум

Уплаћен: 1.680.896,91 RSD

износ


датум

Уплаћен: 240.128,13 RSD		
износ	датум	
Уплаћен: 659.968,59 EUR, у противвредности од 40.021.353,26 RSD	30. јун 2002	

Забележбе		
1	Тип	
	Датум	21. септембар 2005
	Текст	На основу Одлуке Скупштине АП Војводине од 27.06.2002. године овај субјект уписа променио је облик и организује се као Јавно предузеће за просторно и урбанистичко планирање и пројектовање ZAVOD ZA URBANIZAM VOJVODINA, NOVI SAD.

Регистратор, Миладин Маглов





ИНЖЕЊЕРСКА КОМОРА СРБИЈЕ

ЛИЦЕНЦА

ОДГОВОРНОГ УРБАНИСТЕ

На основу Закона о планирању и изградњи и
Статута Инжењерске коморе Србије

УПРАВНИ ОДБОР ИНЖЕЊЕРСКЕ КОМОРЕ СРБИЈЕ
утврђује да је

Радомир Ђ. Овука

дипломирани инжењер архитектуре

ЈМБ 0401956800093

одговорни урбаниста

за руковођење израдом урбанистичких планова и урбанистичких
пројеката

Број лиценце

200 0741 04



У Београду,
15. јула 2004. године

ПРЕДСЕДНИК КОМОРЕ

Милош Лазовић

Проф. др Милош Лазовић
дипл. грађ. инж.

САДРЖАЈ

А) ТЕКСТУАЛНИ ДЕО:

УВОД	1
1. ОПИС ГРАНИЦЕ ПЛАНСКОГ ДОКУМЕНТА	2
2. ИЗВОД ИЗ ПЛАНСКОГ ДОКУМЕНТА ВИШЕГ РЕДА.....	2
3. ОПИС ПОСТОЈЕЋЕГ СТАЊА, НАЧИНА КОРИШЋЕЊА ПРОСТОРА И ОСНОВНИХ ОГРАНИЧЕЊА	7
4. ОПШТИ ЦИЉЕВИ ИЗРАДЕ ПЛАНА	8
5. ПЛАНИРАНА ПРЕТЕЖНА НАМЕНА ПОВРШИНА.....	8
6. ОЧЕКИВАНИ ЕФЕКТИ ПЛАНИРАЊА У ПОГЛЕДУ УНАПРЕЂЕЊА НАЧИНА КОРИШЋЕЊА ПРОСТОРА.....	9

Б) ГРАФИЧКИ ДЕО

Редни број	Назив графичког приказа	Размера
-	Извод из Просторног плана општине Србобран - Намена површина – Положај обухвата Плана у ширем окружењу	1:50000
1.	Граница обухвата Плана са планираном претежном наменом површина	1:2500

В) ПРИЛОГ

- Одлука о изради Плана детаљне регулације рециклажног дворишта са објектом за смештај животињског отпада I категорије и прихватиштем за животиње („Службени лист општине Србобран“, број 11/17)



A) ТЕКСТУАЛНИ ДЕО



УВОД

Изради Плана детаљне регулације рециклажног дворишта са објектом за смештај животињског отпада I категорије и прихватилиштем за животиње приступило се на основу Одлуке изради Плана детаљне регулације рециклажног дворишта са објектом за смештај животињског отпада I категорије и прихватилиштем за животиње („Службени лист општине Србобран“, број 11/17 у даљем тексту: План). Саставни део ове Одлуке је Решење о изради Извештаја о стратешкој процени утицаја на животну средину комплекса рециклажног дворишта са објектом за смештај животињског отпада I категорије и прихватилиштем за животиње, коју је донела Општинска управа Србобран, Одељење за урбанизам, стамбено-комуналне послове и заштиту животне средине, бр.350-33/2017-I, од 05.06.2017. године.

Носилац израде Плана је Општинска управа Србобран, Одељење за урбанизам, стамбено-комуналне послове и заштиту животне средине, а обрађивач Плана је ЈП "Завод за урбанизам Војводине" Нови Сад.

На основу плана вишег реда: Просторни план општине Србобран („Службени лист општине Србобран“, број 5/13), те иницијативе и Програмског задатка корисника простора, дефинисани су основна намена и основна правила уређења, грађења и коришћења простора.

Након доношења Одлуке о изради Плана, ради упознавања јавности са општим циљевима и сврхом његове израде, претежном наменом површина и очекиваним ефектима планирања, приступило се изради Материјала за рани јавни увид,

Основни циљ израде Плана је утврђивање оптималног коришћења постојећих потенцијала са усклађивањем планиране намене простора у функцији његовог одрживог коришћења.

Структуру основне намене простора и коришћења земљишта у обухвату Плана чине: објекти комплекса центра за одвојено сакупљање рециклажног отпада са објектима за смештај животињског отпада I категорије, прихватилиште за животиње, површине приступних саобраћајница, колско-манипулативне површине и површине под зеленилом.



1. ОПИС ГРАНИЦЕ ПЛАНСКОГ ДОКУМЕНТА

Почетна тачка описа оквирне границе обухвата Плана се налази на тремеђи државног пута IIа реда бр. 100, парцела 12069 и парцела 7762 и 7765.

Граница у правцу североистока прати западну међу парцела 7765 и 7763/2 до тремеђе парцела 7763/2, 7762 и 7763/1, мења правац ка југоистоку и пратећи источну међу парцеле 7763/2 долази до четворомеђе парцела 7763/1, 7763/2, 7767 и 7768.

Од четворомеђе граница у правцу југозапада прати источну међу парцела 7763/2 и 7766 до тремеђе државног пута и парцела 7766 и 7767. Од тремеђе граница у истом правцу пресеца парцелу државног пута, мења правац ка северозападу, дужином од око 600 м прати западну међу државног пута IIа реда бр. 100, парцела 12069, скреће ка североистоку, пресеца га и долази до почетне тачке описа оквирне границе обухвата Плана.

Укупна површина обухвата Плана износи око 19,03 ha.

Предметна локација се налази у КО Србобран.

2. ИЗВОД ИЗ ПЛАНСКОГ ДОКУМЕНТА ВИШЕГ РЕДА

Извод из Просторног плана општине Србобран
(„Службени лист општине Србобран“, број 5/13)

I ПОЛАЗНЕ ОСНОВЕ

1. ПРАВНИ И ПЛАНСКИ ОСНОВ ЗА ИЗРАДУ ПЛАНА

1.3. ИЗВОД ИЗ ТЕКСТУАЛНОГ ДЕЛА ПРЕТХОДНО ДОНЕТОГ ПРОСТОРНОГ ПЛАНА ОПШТИНЕ СРБОБРАН ("Службени лист општине Србобран", БР. 9/08, 1/09 И 5/09)

"...Основни циљеви у домену **заштите животне средине** на територији општине Србобран односе се на: сакупљање, третман и одлагање комуналног, неопасног, животињског и осталих врста отпада који се генеришу на територији Општине у складу са Законом о управљању отпадом и Стратегијом управљања отпадом за период 2010.-2019. године..." (стр. 8)

Третман и одлагање **комуналног отпада** на основу утврђених принципа ће се одвијати на регионалном нивоу, што ће се позитивно одразити на квалитет земљишта на територији Општине. Одлагању отпада треба да предходи одвојено сакупљање отпада ради његовог смањења (кабастог, опасног и рециклабилног), а након укључења у систем регионалног одлагања и затварање, санација и рекултивација постојеће депоније и сметлишта.

Укључење у систем региона за управљање отпадом, подразумева закључење Споразума о сарадњи општина о формирању региона за управљање отпадом, израду Плана управљања комуналним отпадом за регион и Општинског плана управљања отпадом. Планом управљања комуналним отпадом за регион ће се утврдити локација регионалне депоније (РД), број трансфер станица (ТС) у региону као и остале могућности за управљање комуналним отпадом (рециклажа, компостирање, инсинерација-спаљивање, анаеробна дигестија).



Санитарно одлагање животињских лешева, са територије Општине ће се вршити привремено на постојећој локацији јаме-гробнице у КО Србобран, у складу са важећим правилницима, до изградње мреже кафилерија на територији АП Војводине. Јаме гробнице је неопходно лоцирати на месту које није водоплавно, подводно и поред водотока.....(стр. 8)

II ПЛАНСКИ ДЕО

6. ПРОСТОРНИ РАЗВОЈ САОБРАЋАЈА И ИНФРАСТРУКТУРНИХ СИСТЕМА И ПОВЕЗИВАЊЕ СА РЕГИОНАЛНИМ ИНФРАСТРУКТУРНИМ МРЕЖАМА

6.5. КОМУНАЛНА ИНФРАСТРУКТУРА

Управљање отпадом

Општина Србобран је 2010. године потписала споразум о сарадњи Града Новог Сада и општина Бачка Паланка, Бачки Петровац, Беочин, Жабаљ, Србобран, Темерин и Врбас у формирању региона за управљање комуналним отпадом. У складу са Законом о управљању отпадом израђен је Регионални план управљања отпадом за овај регион односно територије општина које су сачиниле Споразум, који је у фази Нацрта, као и Локални план управљања отпадом за општину Србобран, који је у фази усвајања.

Комунални отпад са територије општине Србобран ће се до изградње регионалне депоније на територији Града Нови Сад, привремено одлагати на постојећој локацији општинске депоније за одлагање комуналног отпада.

Нацртом Регионалног плана управљања отпадом, као и Локалним планом управљања отпадом за општину Србобран утврђено је да је за главну тј. општинску депонију у општини Србобран (смештена поред пута Србобран - Фекетић, на удаљености од 7,1 km северозападно од последњих кућа у насељу Србобран), неопходно урадити план санације и затварања дела депоније, како би се смањили негативни утицаји на животну средину.

Препоручује се да се пројекат санације и затварања општинске депоније уради на такав начин да се обезбеди додатан простор за одлагање отпада у наредном периоду. Тај простор је неопходан јер није реално да ће се пронаћи неко повољније решење до изградње и почетка рада регионалне депоније у Новом Саду. Приликом санације потребно је искористити прилику и предвиђени простор за одлагање отпада у наредном периоду претходно уредити како би се спречило значајно загађење животне средине. Такође, предвиђена је санација и рекултивација дивљих депонија, стихијски насталих на више локација у Општини.

Регионалним планом управљања отпадом, као и Локалним планом није предвиђена изградња трансфер станице на територији ове Општине, због близине Врбаса где се очекује градња трансфер станице на коју ће се, пре коначног одлагања на регионалну депонију, односити отпад са територије општине Србобран.

На локацији постојеће општинске депоније планирана је изградња **Центра за одвојено сакупљање рециклабилног отпада** - рециклажно двориште, које је предвиђено Регионалним планом управљања отпадом за територију општине Србобран.

Законом о управљању отпадом и Стратегијом управљања отпадом за период 2010.-2019. године, утврђено је да је Центар за одвојено сакупљање рециклабилног отпада, место на које грађани доносе материјал погодан за рециклажу, кабасте предмете (намештај, бела техника), баштенски отпад, а за чију локацију је обавезно да локалне самоуправе донесу одлуку.



У оквиру Центра за одвојено сакупљање рециклабилног отпада одлагаће се потпуно сортирани отпад по врстама у, за то предвиђене контејнере, и то врсте утврђене Регионалним планом управљања отпадом: корисне компоненте комуналног отпада (папир, стакло, пластика, метални отпад), кабасти отпад, опасан отпад из домаћинства и грађевински отпад из домаћинства у количини мањој од 1 m³. Отпад се на локацији Центра може складиштити најдуже 6 месеци, изузимајући биодеградабилни отпад који се може складиштити највише 7 дана и то у затвореним условима.

Локалним и Регионалним планом управљања отпадом дате су смернице за увођење савремених мера управљања продуктованим количинама отпада, кроз различите облике сепарације, рециклаже, третмана и других облика искоришћења отпада, при чему је неопходно водити рачуна о односу утицаја на животну средину и трошкова таквих поступака, односно могућности корисника услуга да финансирају рад новог система управљања отпадом.

Локални план управљања отпадом општине Србобран потребно је ревидовати након годину дана, односно након усвајања Регионалног плана управљања отпадом, али и након 5 година са циљем утврђивања да ли предложена решења приликом израде плана и даље представљају најбоља решења са финансијског и аспекта заштите животне средине. Такође, том приликом се може извршити и усклађивање Плана са евентуалним променама у законској регулативи која се односи на управљања отпадом.

У циљу организованог сакупљања отпада на подручју општине Србобран неопходно је обезбедити:

- услове за одвојено сакупљање различитих врста отпада тј. одвојено сакупљање комуналног и комерцијалног отпада од отпада посебног тока;
- поновну употребу и рециклажу компонената комуналног отпада, као и смањење количина биоразградивог и амбалажног отпада у комуналном отпаду;
- сакупљање опасног отпада из домаћинства и сакупљање комерцијалног отпада по принципу примарне сепарације отпада, односно одвајање отпада по врстама на месту настанка, тј. одвојено сакупљање рециклабилних компонената;
- потребну опрему за сакупљање отпада, дефинисану Регионалним и Локалним планом управљања отпадом;
- управљање индустријским и посебним токовима отпада, чиме треба обухватити све сегменте управљања отпадом, кроз планове за управљање отпадом произвођача отпада односно обавезним вођењем евиденције о насталом отпаду, као и начину на који се њиме управља и о уступању таквог отпада трећим лицима.

Третман отпада животињског порекла и прихватилице за животиње

У погледу решавања проблематике третмана отпада животињског порекла, Закон о ветеринарству прописује систем који обухвата обавезе локалне самоуправе као и свакога ко својим радом ствара отпад животињског порекла.

Третман отпада животињског порекла у складу са овим Законом, подразумева нешкодљиво уклањање лешева животиња и других отпадака животињског порекла до објекта за сабирање, прераду или уништавање отпада животињског порекла на начин који не представља ризик по друге животиње, људе или животну средину.

У изузетним случајевима лешеви животиња се закопавају или спаљују на сточном гробљу или јами гробници у складу са Правилником о начину разврставања и поступања са споредним производима животињског порекла, ветеринарско-санитарним условима за изградњу објекта за сакупљање, прераду и уништавање споредних производа животињског порекла, начину спровођења службене контроле и самоконтроле, као и условима за сточна гробља и јаме гробнице („Службени гласник РС“, број 31/11) и Правилником о утврђивању мера раног откривања и дијагностике заразне болести трансмисивних спонгиозних енцефалопатија, начину њиховог спровођења, као и



мерама за спречавање ширења, сузбијање и искорењивање ове заразне болести („Службени гласник РС“, број 96/10).

Постојећа локација сточног гробаља/јаме гробнице, дата је на Рефералној карти бр. 3, Туризам и заштита простора.

Прихватилиште за животиње ће бити формирано у близини насеља Надаљ. Ова локација ће бити уређена у складу са Правилником о условима који морају да испуњавају прихватилишта и пансиони за животиње („Службени гласник РС“, број 19/12).(стр. 46).

III ПРОПОЗИЦИЈЕ ПРОСТОРНОГ РАЗВОЈА ЈЕДИНИЦЕ ЛОКАЛНЕ САМОУПРАВЕ

1. ПРАВИЛА УРЕЂЕЊА

1.4. ГРАЂЕВИНСКО ЗЕМЉИШТЕ

1.4.2. Грађевинско земљиште ван границе грађевинског подручја насељеног места

Грађевинско земљиште ван грађевинског подручја насеља у обухвату Плана чине: радне зоне, викенд зоне, туристички садржаји, центар за одвојено сакупљање рециклабилног отпада, прихватилишта за псе, постројења за пречишћавање отпадних вода и енергетски објекти.

На рефералној карти бр. 1: Намена простора, грађевинско земљиште ван границе грађевинског подручја насељеног места означено је бројевима од 1-30.

Дефинисани су простори и зоне ван грађевинског подручја насеља, који ће се разрађивати кроз урбанистичку документацију, као и простори за које су дефинисана правила уређења и грађења кроз овај План.

За грађевинско подручје ван грађевинског подручја насеља, у случају промене регулације потребна је израда урбанистичког плана.(стр. 63).

Комунални и енергетски објекти

Центар за одвојено сакупљање рециклабилног отпада (рециклажно двориште)

Локација Центра за одвојено сакупљање рециклабилног отпада (рециклажно двориште) је означена бројем 27. На локацији за рециклажно двориште, вршиће се разврставање отпада у складу са Регионалним и Локалним планом управљања отпадом, Законом о управљању отпадом („Службени гласник РС“, бр. 36/09 и 88/10) и Правилником о категоријама, испитивању и класификацији отпада („Службени гласник РС“, број 56/10). Укупна површина овог комплекса је 11,35 ha.

Услови за изградњу рециклажног дворишта ће се стећи на основу одговарајућег урбанистичког пројекта, а на основу смерница које су дате овим Планом.

Прихватилиште за животиње

Локација прихватилиште за животиње је означена бројем 30, укупне површине 2,24 ha. Уређење у оквиру комплекса прихватилишта ће се вршити на основу Правилника о условима који морају да испуњавају прихватилишта и пансиони за животиње („Службени гласник РС“, број 19/12).



Услови за изградњу ће се стећи на основу одговарајућег урбанистичког пројекта, а на основу смерница које су дате овим Планом.

Сточно гробље/ јама-гробница

Постојећа локација сточног гробаља/јама гробница на подручју КО Србобран, дата је на Рефералној карти бр. 3, Туризам и заштита простора. Уредити је на основу овог Плана, а у складу са важећом подзаконском регулативом и применити техничке мере заштите у току њеног коришћења, а у планском периоду и мере санације и рекултивације.

У изузетним случајевима лешеве животиња, односно производи животињског порекла се закопавају или спаљују на сточном гробљу или јами гробници што је дефинисано Правилником о начину разврставања и поступања са споредним производима животињског порекла, ветеринарско-санитарним условима за изградњу објеката за сакупљање, прераду и уништавање споредних производа животињског порекла, начину спровођења службене контроле и самоконтроле, као и условима за сточна гробља и јаме гробнице („Службени гласник РС”, број 31/11).

Услови за сточна гробља и јаме гробнице су:

- 1) да су изграђени на месту које:
 - не узрокује буку, односно непријатне мирисе,
 - не угрожава животну средину, и то: воду, ваздух, земљиште, биљке и животиње, околину, односно места од посебног јавног интереса,
 - је удаљено од површина на којима су засађене биљке које се користе у исхрани људи и животиња,
 - није водоплавно и подводно, није поред водотокова и извора и где је низак ниво подземних вода;
- 2) да су ограђени и обележени са контролисаним улазом, на начин да се спречи улазак неовлашћених лица или животиња;
- 3) да имају наткривен простор са припадајућом непокретном и покретном опремом потребном за утврђивање узрока угинућа животиња и да је обезбеђен довод хигијенски исправне воде за пиће и одвод отпадних вода, у складу са прописима којима се уређује водопривреда, односно животна средина, у случају да се на сточном гробљу, односно јами гробници врши обдукција животиња у циљу утврђивања узрока угинућа.

Јама гробница треба да има бочне зидове који су зидани тако да пропуштају течност, као и горњу површину која има плочу од чврстог материјала и поклопац који се закључава.

Услови за изградњу/реконструкцију сточног гробља/јаме гробнице у случају потребе ће се стећи из овог Плана.(стр. 65)

1.4.2.1. Опис граница грађевинског подручја ван насеља

Локације грађевинског подручја ван грађевинског подручја насеља су на рефералној карти број 1 - Намена простора, означене бројевима од **1-30**.

ЦЕНТАР ЗА ОДВОЈЕНО САКУПЉАЊЕ РЕЦИКЛАБИЛНОГ ОТПАДА (РЕЦИКЛАЖНО ДВОРИШТЕ)

Локација 27 - налази се у КО Србобран северно од насеља Србобран и обухвата парцелу 7763/2 у површини од око **11,35** ha.



ПРИХВАТИЛИШТЕ ЗА ЖИВОТИЊЕ

На територији општине Србобран се налази једна планирана локација за прихватишће за животиње (локације 30) , која је дефинисана на следећи начин:

Локација 30 - налази се у КО Надаљ¹ северно од насеља Надаљ и обухвата парцелу 1825 у површини од око **2,24** ha.(стр. 68)

3. ОПИС ПОСТОЈЕЋЕГ СТАЊА, НАЧИНА КОРИШЋЕЊА ПРОСТОРА И ОСНОВНИХ ОГРАНИЧЕЊА

У простору обухваћеном Планом, у источном делу, уочавамо површине под обрадивим пољопривредним земљиштем, западном делу површине под шумом, у а у северном неуређене слободне површине под депонованим отпадом. Наведени простор са југозападне стране тангиран је коридором државног пута ДП бр.100/М-22.1 који му омогућује саобраћајни приступ.

Саобраћајна инфраструктура

У оквиру предметног обухвата у постојећем стању налазе се следећи објекти саобраћајне инфраструктуре:

- **државни пут IIа реда бр. 100 (М-22.1)¹**, Хоргош - Суботица - Бачка Топола - Мали Иђош - Србобран - Нови Сад - Сремски Карловци - Инђија -Стара Пазова - Београд, деоница 10011 петља Фекетић - Србобран (Фекетић),
- саобраћајни прикључци на државни пут.

Осим државног пута у обухвату Плана налазе се обрадиво пољопривредно земљиште, шума и депонија отпада.

Стање саобраћајне инфраструктуре није задовољавајуће, посебно у зони државног пута, чије експлоатационо стање је врло лоше. Првенствено се то односи на коловозну конструкцију (испущала, местимично потпуно разорена), док је стање осталих елемената профила мање проблематично (затрављена банкина и путни канал).

Хидротехничка инфраструктура

Изузев канала у склопу коридора државног пута у обухвату Плана нема објеката хидротехничке инфраструктуре

Електроенергетска инфраструктура

У обухвату Плана не постоје објекти електроенергетске инфраструктуре

Електронска комуникациона инфраструктура

У коридору државног пута изграђена је подземна електронска комуникациона инфраструктура.

¹ Донета је Уредба о категоризацији државних путева некадашњи М-22.1 је ДП IIа реда бр. 100



Гасоводна инфраструктура

У обухвату Плана није изграђена гасоводна инфраструктура, нити се планира њена изградња.

Заштићена природна добра

Према претходним условима за заштиту природе који су добијени за ППО Србобран, на простору обухвата Плана не налазе се заштићена нити предложена за заштиту природна добра.

Непокретна културна добра

У обухвату Плана нису евидентирани заштићена културна добра. Посматрани простор налази се у широј зони потенцијалних археолошких налазишта. Уколико се приликом уређења и изградње наиђе на локалитет са археолошким остацима потребно је обавестити надлежни Завод за заштиту споменика културе и поступати по датим условима.

Заштита животне средине

На делу простора у обухвату Плана налази се депонија на коју се одлаже комунални отпад са територије општине Србобран, за који је Просторним планом општине Србобран, предвиђена израда плана санације и затварање дела депоније, како би се смањили негативни утицаји на животну средину. Предметни простор тангира обрадиво пољопривредно земљиште и представља деградациони пункт животне средине.

4. ОПШТИ ЦИЉЕВИ ИЗРАДЕ ПЛАНА

Циљ израде Плана у погледу заштите животне средине је:

- обезбедити оптималне услове за реализацију садржаја дефинисаних планом вишег реда, уз превенцију и примену мера заштите природних ресурса;
- обезбедити услове за сакупљање, третман и одлагање комуналног, неопасног, животињског и осталих врста отпада, који се генеришу на територији Општине, у складу са Законом о управљању отпадом и Стратегијом управљања отпадом за период 2010.-2019. године
- обезбедити потребне услове за функционисање прихватишта за животиње, у складу са законским обавезама.

5. ПЛАНИРАНА ПРЕТЕЖНА НАМЕНА ПОВРШИНА

Доминантан планирани садржај у обухваћеном простору представљаће комплекс рециклажног дворишта са објектом за смештај животињског отпада I категорије и прихватиштем за животиње. Коридор државног пута се задржава, као и површине под пољопривредним и шумским земљиштем, а и из разлога саобраћајне доступности планираним садржајима, на шумском и пољопривредном земљишту, формирају се коридори приступних путева. Диспозиција коридора приступних саобраћајница дефинисана је прикључцима и правцем пружања постојећих приступних путева.

Биланс планиране намене површина

Намена површина	Постојећа површина ха	%	Планирана површина ха	%
Пољопривредно земљиште	1,54	8,10	1,19	6,25
Шумско земљиште	3,78	19,86	3,63	19,08
Грађевинско земљиште	13,71	72,04	14,21	74,67
ПОВРШИНЕ ЈАВНЕ НАМЕНЕ	13,71	72,04	14,21	74,67
- коридор држ. пута ДП бр. 100/М-22.1	2,21	11,61	2,21	11,61
- коридори приступне саобраћајнице	-	-	0,50	2,63
- рециклажно двориште са објектом за смештај животињског отпада I категорије и прихватиштем за животиње	11,50	60,43	11,50	60,43
Укупна површина у обухвату Плана	19,03	100	19,03	100

Планирано грађевинско земљиште

У Планом обухваћеном простору као грађевинско земљиште заступљени су комплекс рециклажног дворишта са објектом за смештај животињског отпада I категорије и прихватиштем за животиње - коридор државног пута, те коридори приступних путева

Објекти и површине јавне намене

Целокупан простор планираног грађевинског земљишта у обухвата Плана представља површине јавне намене.

6. ОЧЕКИВАНИ ЕФЕКТИ ПЛАНИРАЊА У ПОГЛЕДУ УНАПРЕЂЕЊА НАЧИНА КОРИШЋЕЊА ПРОСТОРА

На локацији постојеће општинске депоније, након претходно извршене санације и рекултивације, планира се изградња Центра за одвојено сакупљање рециклабилног отпада - рециклажно двориште, које је предвиђено Регионалним планом управљања отпадом за територију општине Србобран. У оквиру рециклажног дворишта одвијаће се сортирање отпада у за то предвиђене контејнере, по врстама утврђеним Регионалним планом управљања отпадом: корисне компоненте комуналног отпада (папир, стакло, пластика, метални отпад), кабасти отпад, опасан отпад из домаћинства и грађевински отпад из домаћинства у количини мањој од 1 m³. Отпад се на овој локацији може складиштити најдуже 6 месеци, изузимајући биодеградабилни отпад, који се може складиштити највише 7 дана и то у затвореним условима.

Санацију и рекултивацију дела простора у обухвату Плана на којем се у постојећем стању одлаже комунални отпад са територије општине Србобран, могуће је вршити фазно, како би били обезбеђени услови за одлагање отпада до коначног преласка на регионално управљање отпадом. Општина Србобран је приступила регионалном центру за управљање отпадом при чему је регионална депонија планирана на територији Града Новог Сада, што још увек није реализовано.

Очекивани ефекти планирања у погледу обезбеђења услова за функционисање прихватишта за животиње односе се на изградњу и уређење објеката за привремени или трајни смештај напуштених и изгубљених животиња, који морају испуњавати услове за заштиту добробити животиња у погледу простора за животиње, просторија и опреме, у складу са Законом о добробити животиња („Службени гласник РС”, број 41/09).



Према Закону о ветеринарству („Службени гласник РС“, бр. 91/05, 30/10 и 93/12) локална самоуправа је дужна да на својој територији организује зоохигијенску службу, која поред хватања и збрињавања напуштених животиња у прихватилишта за животиње, има обавезу да нешкодљиво уклања лешеве животиња, изврши транспорт или организује транспорт лешева животиња до објекта за сакупљање, прераду или уништавање отпада животињског порекла на начин који не представља ризик по друге животиње, људе или животну средину. Локална самоуправа је дужна да има изграђен објект за сакупљање лешева животиња, у оквиру којег се могу сакупљати и други споредни производи животињског порекла.



Б) ГРАФИЧКИ ДЕО



В) ПРИЛОГ



Одлука о изради Плана детаљне регулације рециклажног дворишта са објектом
за смештај животињског отпада I категорије и прихватилиштем за животиње
(„Службени лист општине Србобран“, број 11/17)



130.

На основу члана 46. став 1. Закона о планирању и изградњи («Службени гласник Републике Србије», број 72/2009, 81/2009 - исправка, 64/2010 – одлука УС, 24/2011, 121/2012, 42/2013 – одлука УС, 50/2013 – одлука УС, 98/2013 – одлука УС, 132/2014 и 145/2014), члана 9. став 5. Закона о стратешкој процени утицаја на животну средину средину («Службени гласник Републике Србије», број 135/2004 и 88/2010) и члана члана 40. став 1. тачка 6. Статута Општине Србобран («Службени лист Општине Србобран», број 5/2008, 7/2012, 1/2014, 15/2016, 6/2017 и 10/2017) и члана 83. Пословника Скупштине Општине Србобран («Службени лист Општине Србобран», број 11/2015 – пречишћен текст, 21/2015 и 2/2017), Скупштина Општине Србобран, по прибављеном мишљењу Комисије за планове, на 10. седници одржаној 15.06.2017. године, донела је

О Д Л У К У**О ИЗРАДИ ПЛАНА ДЕТАЉНЕ РЕГУЛАЦИЈЕ РЕЦИКЛАЖНОГ ДВОРИШТА СА ОБЈЕКТОМ ЗА СМЕШТАЈ ЖИВОТИЊСКОГ ОТПАДА I КАТЕГОРИЈЕ И ПРИХВАТИЛИШТЕМ ЗА ЖИВОТИЊЕ****Члан 1.**

Приступа се изради Плана детаљне регулације рециклажног дворишта са објектом за смештај животињског отпада I категорије и прихватилиштем за животиње (у даљем тексту: План).

Члан 2.

Овом одлуком утврђује се оквирна граница обухвата Плана, а коначна граница обухвата Плана ће се дефинисати Нацртом плана.

Оквирном границом обухвата Плана су обухваћене следеће целе катастарске парцеле: 7763/2, 7764, 7765, 7766 и део катастарске парцеле 12069 (државни пут IIб реда бр.100).

Предметна локација Плана се налази у катастарској општини Србобран.

Укупна површина подручја обухваћеног оквирном границом обухвата Плана износи око 19 ха. Графички приказ оквирне границе обухвата планског подручја је саставни део ове Одлуке.

Члан 3.

Услови и смернице од значаја за израду Плана су дати у Просторном плану Општине Србобран („Службени лист Општине Србобран“, број 5/2013) којим је предвиђена израда планова детаљне регулације тамо где је потребно дефинисати грађевинско земљиште и регулацију, односно извршити разграничење површина јавне и остале намене.

За израду Плана потребни су катастарско-топографски планови у размери 1:1000, за обухват Плана.

Члан 4.

Принципи планирања, коришћења, уређења, грађења и заштите простора у обухвату Плана засниваће се на принципима рационалне организације и уређења простора, у складу са природним и створеним вредностима.

Члан 5.

Визија израде Плана је обезбеђење свих неопходних услова за одрживо управљање отпадом и нешкодљиво складиштење отпада животињског порекла у складу са Законом о управљању отпадом, Законом о ветеринарству, и другом законском регулативом која регулише ову област и обезбеђује одрживо управљање отпадом уз максимално очување природних ресурса.

Циљ планирања, коришћења, уређења и заштите планског подручја су: утврђивање планских решења коришћења, уређења и заштите простора у обухвату Плана, заштита и унапређење коришћења грађевинског земљишта у циљу одрживог развоја, одрживо коришћење природних ресурса уз заштиту и унапређење животне средине, дефинисање површина јавне намене, као и правила уређења, грађења и заштите простора.

Циљ израде Плана је дефинисање грађевинског земљишта изван грађевинског подручја насеља, дефинисање површина и објеката јавне намене, дефинисање претежне намене површина, правила уређења, грађења и заштите простора, обезбеђење саобраћајне доступности и услова за опремање посматраног подручја са неопходном комуналном инфраструктуром, а у складу са основним принципима одрживог развоја.

Члан 6.

Концепција планирања, коришћења, уређења и заштите подручја обухвата Плана подразумева оптимално коришћење постојећих потенцијала са усклађивањем планиране намене простора у функцији одрживог коришћења простора, поштујући капацитете животне средине на посматраном простору и у непосредном окружењу, као и водећи рачуна о постојећим и планираним садржајима у непосредном окружењу Плана.

Структуру основне намене простора и коришћења земљишта у обухвату Плана чине: објекти комплекса центра за одвојено сакупљање рециклабилног отпада са објектима за смештај животињског отпада I категорије, прихватилиште за животиње, јавне површине приступних саобраћајница, колско-манипулативне површине и озелењене површине.

Члан 7.

Ефективан рок за израду Нацрта Плана је 6 (шест) месеци, од дана достављања Обрађивачу Плана Извештаја о изршеном раном јавном увиду, прибављања ажурних подлога и прибављања услова од надлежних органа и организација.

Члан 8.

Средства за израду Плана обезбеђује Општина Србобран.

Члан 9.

Обрађивач Плана утврдиће се у складу са одредбама Закона о јавним набавкама.

Члан 10.

Након доношења ове Одлуке, надлежни орган општине Србобран за послове урбанизма, као носилац израде Плана, организоваће упознавање јавности са општим циљевима и сврхом израде Плана, могућим решењима за развој просторне целине, као и ефектима планирања, у поступку оглашавања раног јавног увида.

Рани јавни увид оглашава се седам дана пре отпочињања увида, у средствима јавног информисања и у електронском облику на интернет страници јединице локалне самоуправе и на интернет страници доносиоца плана и траје 15 дана од дана објављивања.

Члан 11.

Пре подношења органу надлежном за његово доношење, План подлеже стручној контроли и излаже се на јавни увид.

Излагање Плана на јавни увид оглашава се у дневном листу и локалном листу и траје 30 дана од дана оглашавања, када ће се објавити подаци о времену и месту излагања Плана на јавни увид, о начину на који заинтересована правна и физичка лица могу доставити примедбе на План, као и друге информације које су од значаја за јавни увид.

Члан 12.

Саставни део ове Одлуке је Решење да се за План детаљне регулације рециклажног дворишта са објектом за смештај животињског отпада I категорије, прихватилиште за животиње израђује стратешка процена утицаја

плана на животну средину, које је донело Одељење за урбанизам, стамбено комуналчне послове и заштиту животне средине Општинске управе Србобран, под бројем 350-33/2017-I од дана 05.06.2017 године.

Члан 13.

План ће бити сачињен у 5 (пет) примерка у аналогном и 5 (пет) примерка у дигиталном облику, од чега ће по један примерак потписаног Плана у аналогном облику и по један примерак Плана у дигиталном облику, чувати у својој архиви Обрађивач, а преостали примерци ће се чувати у надлежним службама Општине.

Члан 14.

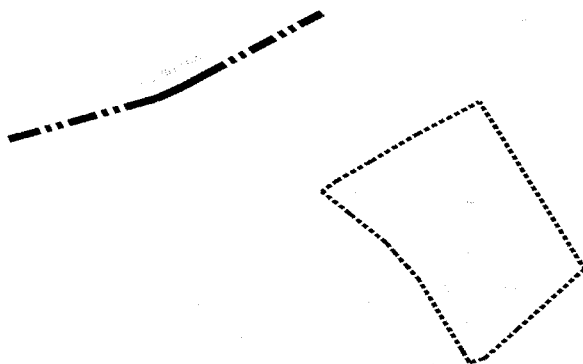
Ова Одлука ступа на снагу осмог дана од дана објављивања у „Службеном листу Општине Србобран“.

СКУПШТИНА ОПШТИНЕ СРБОБРАН
Број: 350-46/2017-I
Дана: 15.06.2017. године

ПРЕДСЕДНИК
СКУПШТИНЕ ОПШТИНЕ СРБОБРАН
Радивој Парошки, с.р.

ГРАФИЧКИ ПРИКАЗ ОКВИРНЕ ГРАНИЦЕ

ОБУХВАТА ПЛАНСКОГ ПОДРУЧЈА



ПЛАН ДЕТАЉНЕ РЕГУЛАЦИЈЕ
РЕЦИКЛАЖНОГ ДВОРИШТА СА ОБЈЕКТОМ
ЗА СМЕШТАЈ ЖИВОТИЊСКОГ ОТПАДА I КАТЕГОРИЈЕ
И ПРИХВАТИЛИШТЕМ ЗА ЖИВОТИЊЕ

----- ГРАНИЦА КАТАСТАРСКИХ ОПШТИНА
..... ОКВИРНА ГРАНИЦА ОБУХВАТА ПЛАНА